ZONES D' ACTIVITES

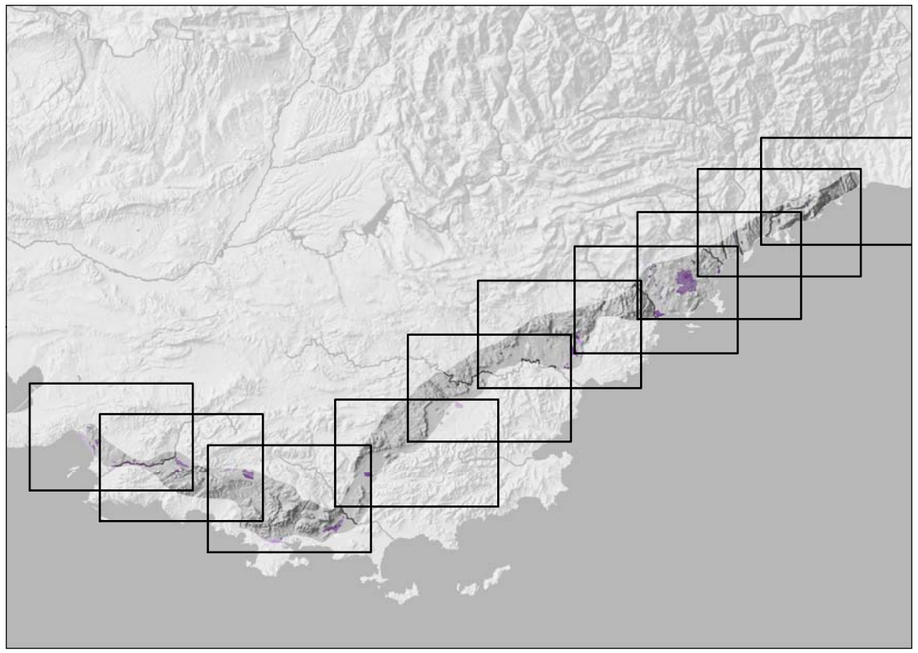

Classification de la sensibilité

- TRES DIFFICILEMENT ENVISAGEABLE
- DIFFICILEMENT ENVISAGEABLE
- MOYENNEMENT ENVISAGEABLE
- ENVISAGEABLE

Périmètres d'étude

- Hors Zone d'étude préférentielle
- Zone d'étude préférentielle

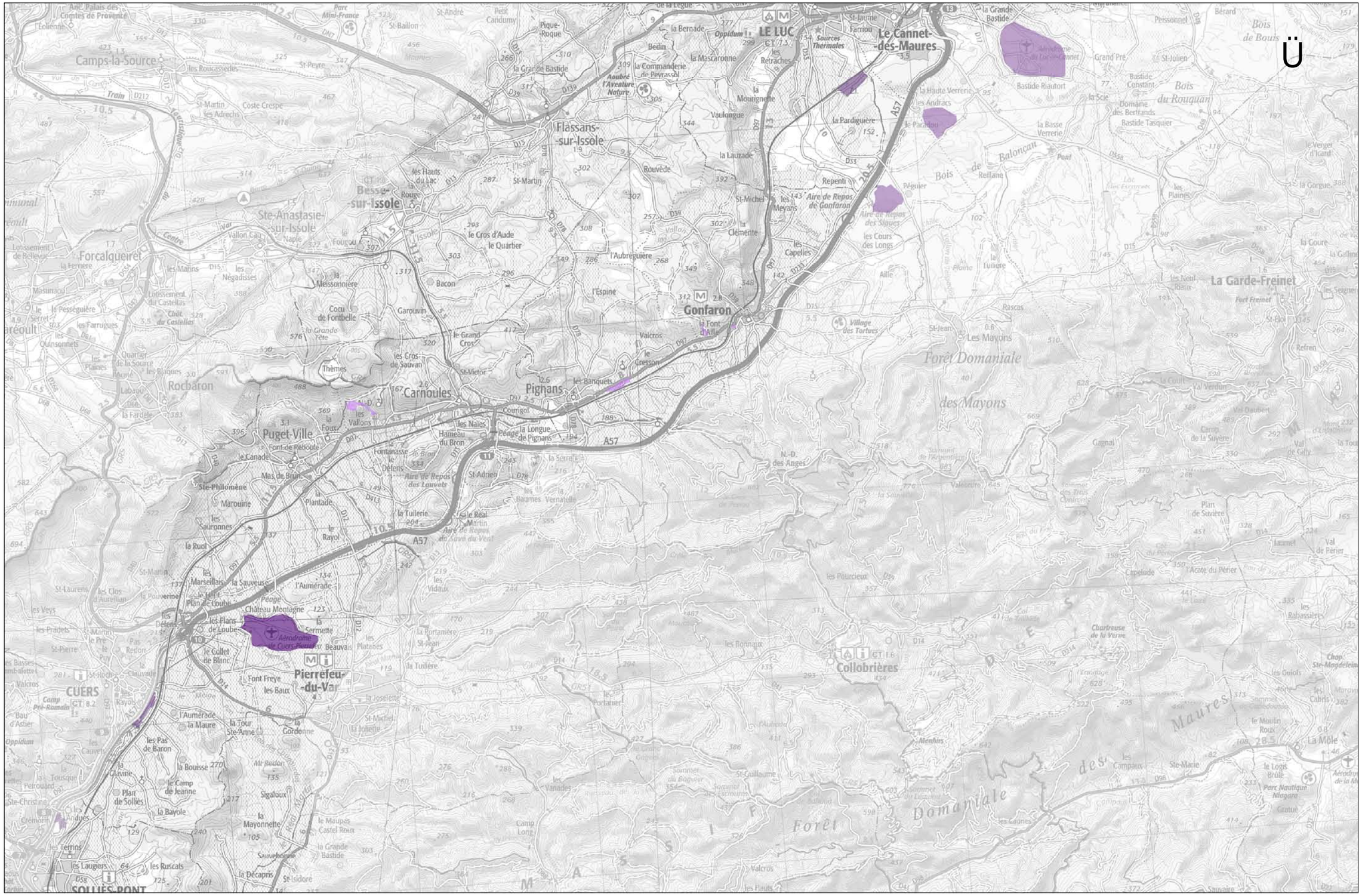

RÉSEAU FERRÉ DE FRANCE — LGV PROVENCE-ALPES-CÔTE D'AZUR	ZONES D'ACTIVITES	SOGREAH GROUPE ARTELIA	LGV PROVENCE - ALPES - COTE D'AZUR	0 1 2 4 Km	PLANCHE 4
					13/09/2011

PAYSAGE ET PATRIMOINE PROTECTIONS REGLEMENTAIRES

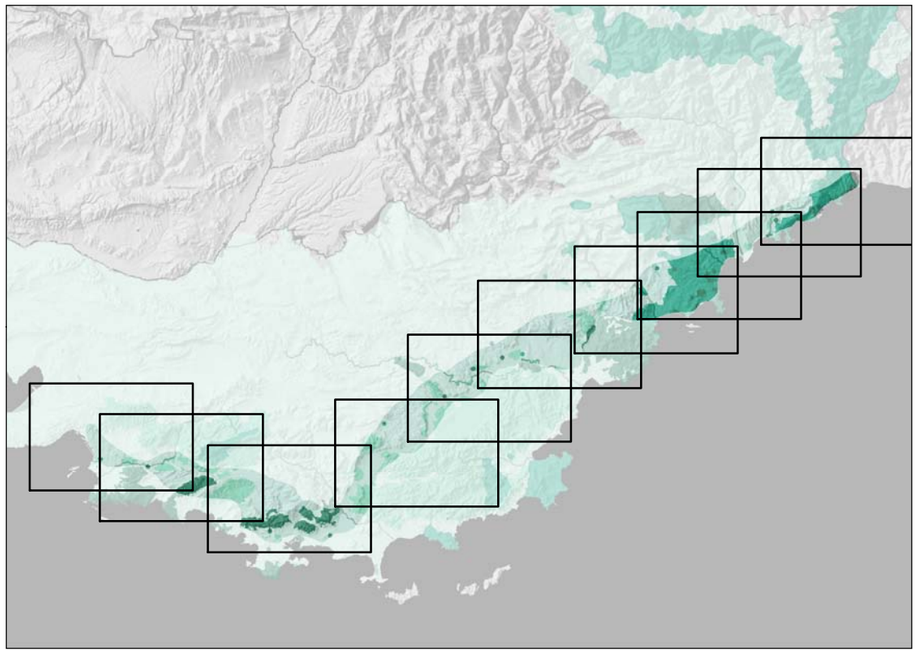

Classification de la sensibilité

- TRES DIFFICILEMENT ENVISAGEABLE
- DIFFICILEMENT ENVISAGEABLE
- MOYENNEMENT ENVISAGEABLE
- ENVISAGEABLE

Périmètres d'étude

- Hors Zone d'étude préférentielle
- Zone d'étude préférentielle

RÉSEAU FERRÉ DE FRANCE LGV PROVENCE-ALPES-CÔTE D'AZUR	PAYSAGE ET PATRIMOINE: PROTECTIONS REGLEMENTAIRES	SOGREAH GROUPE ARTELIA	LGV PROVENCE - ALPES - COTE D'AZUR	0 10 20 40 Km	Planche 0
					13/09/2011

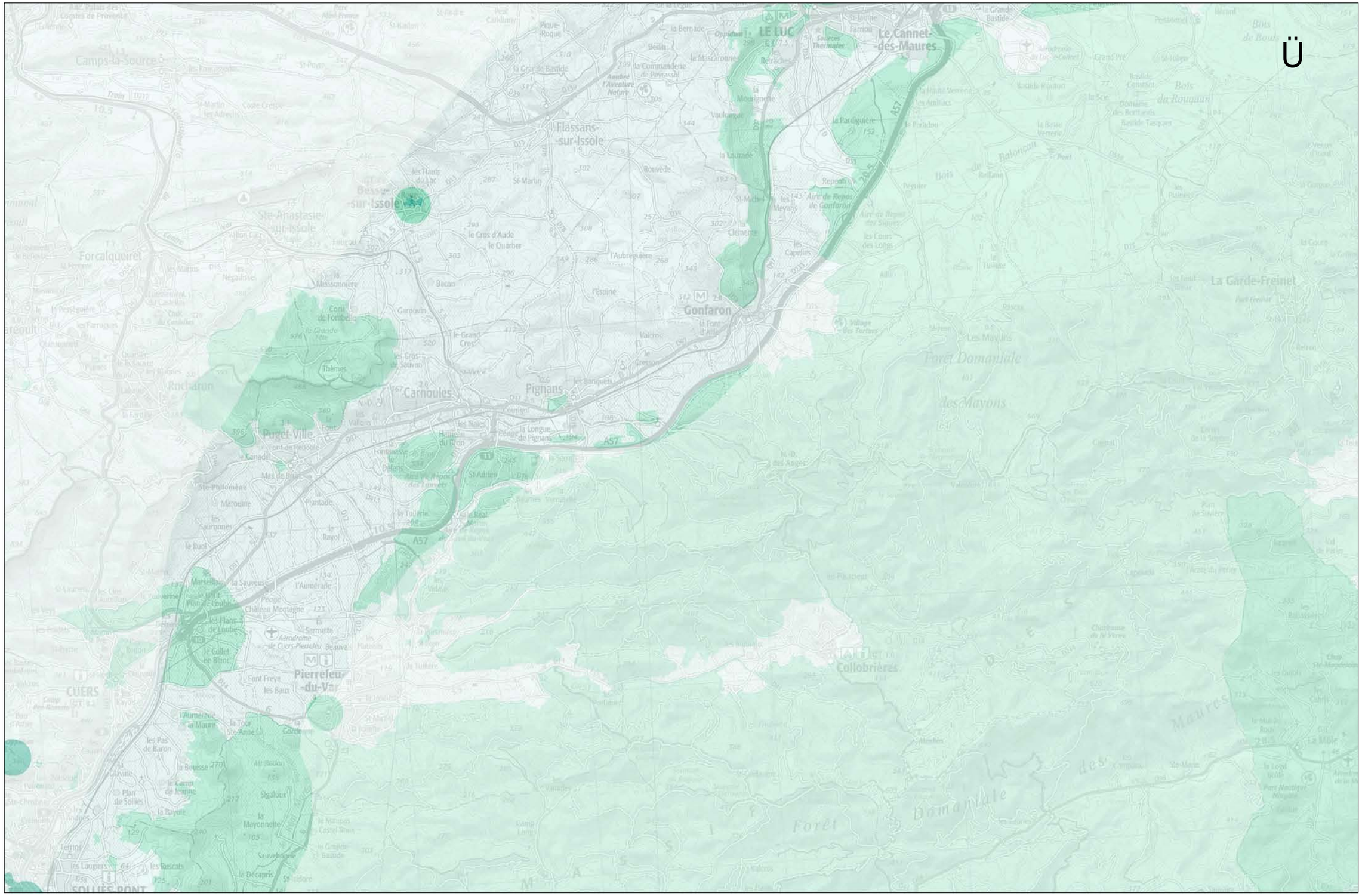

RÉSEAU FERRÉ DE FRANCE LGV PROVENCE-ALPES-CÔTE D'AZUR

PAYSAGE ET PATRIMOINE : PROTECTIONS REGLEMENTAIRES

SOGREAH GROUPE ARTELIA

LGV PROVENCE - ALPES - COTE D'AZUR

0 1 2 4 Km

PLANCHE 4

13/09/2011

MILIEUX NATURELS TERRESTRES

Ü

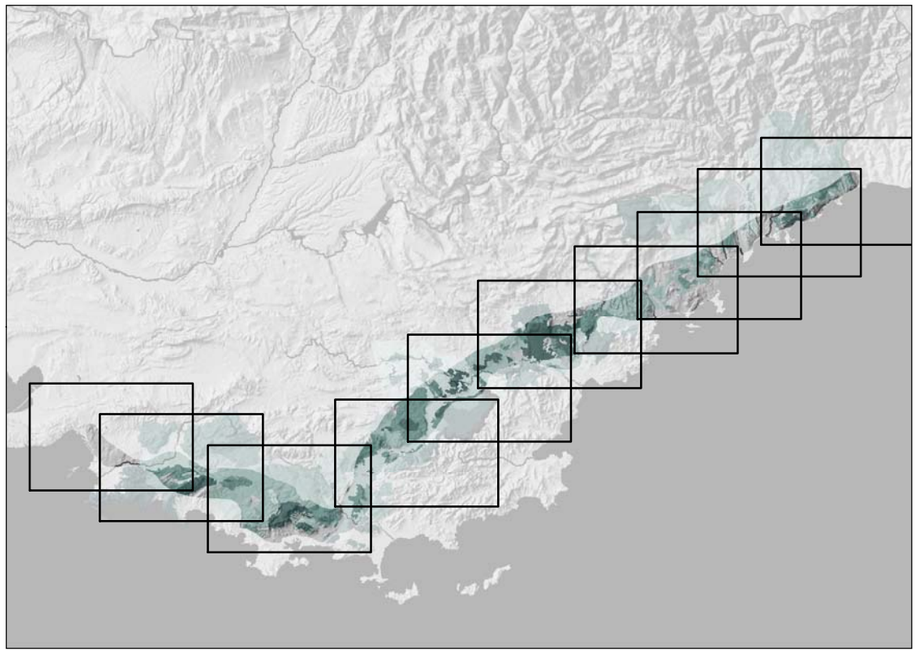

Classification de la sensibilité

- INENVISAGEABLE
- TRES DIFFICILEMENT ENVISAGEABLE
- DIFFICILEMENT ENVISAGEABLE
- MOYENNEMENT ENVISAGEABLE
- ENVISAGEABLE

Périmètres d'étude

- Hors Zone d'étude préférentielle
- Zone d'étude préférentielle

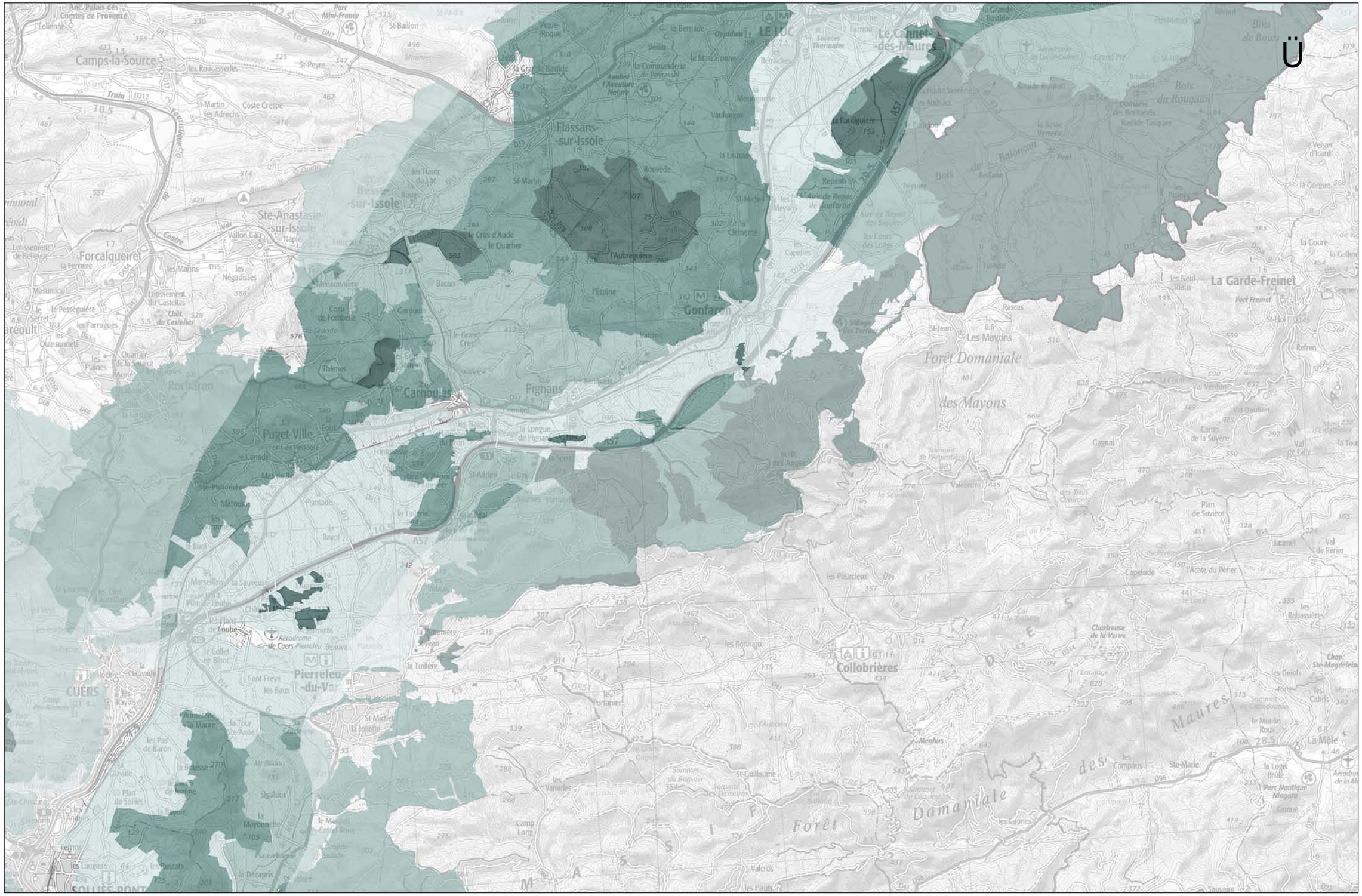

RÉSEAU FERRÉ DE FRANCE LGV PROVENCE-ALPES-CÔTE D'AZUR

MILIEUX NATURELS TERRESTRES

SOGREAH GROUPE ARTELIA

LGV PROVENCE - ALPES - COTE D'AZUR

0 1 2 4 Km

PLANCHE 4

13/09/2011

MILIEUX NATURELS AQUATIQUES

Ü

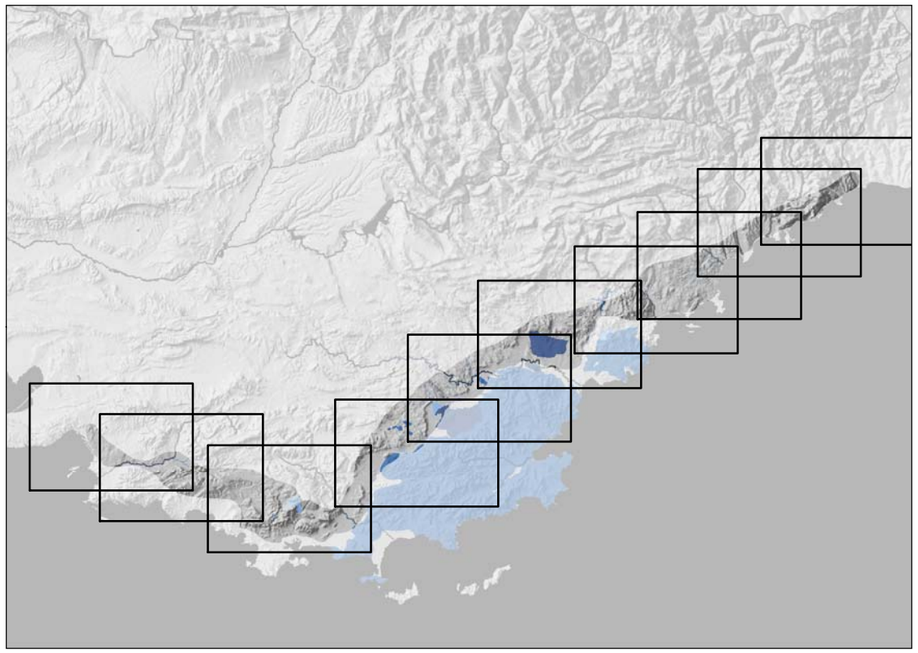

Classification de la sensibilité

- TRES DIFFICILEMENT ENVISAGEABLE
- DIFFICILEMENT ENVISAGEABLE
- MOYENNEMENT ENVISAGEABLE
- ENVISAGEABLE

Périmètres d'étude

- Hors Zone d'étude préférentielle
- Zone d'étude préférentielle

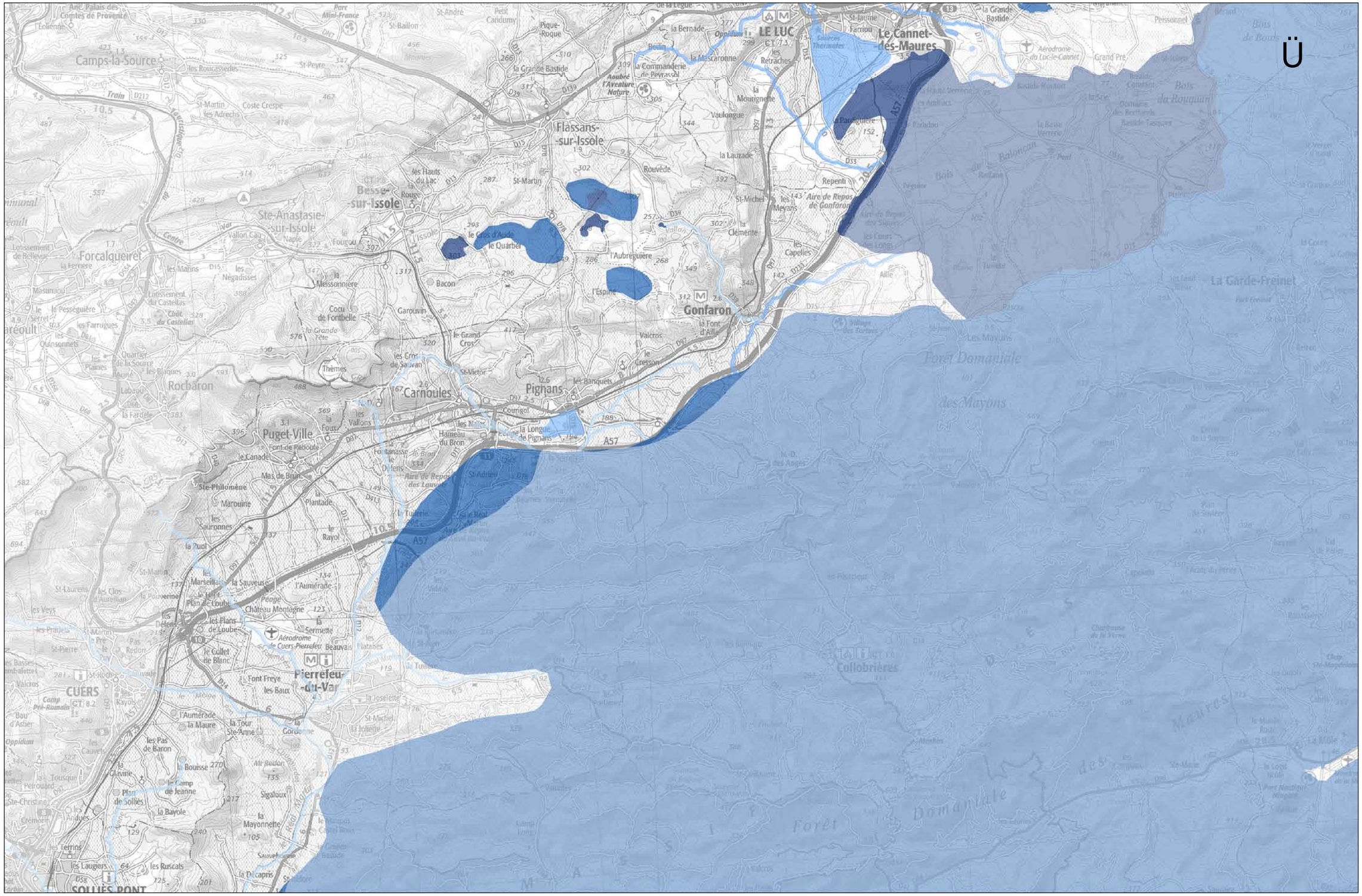

RÉSEAU FERRÉ DE FRANCE

LGV PROVENCE-ALPES-CÔTE D'AZUR

MILIEUX NATURELS AQUATIQUES

SOGREAH GROUPE ARTELIA

LGV PROVENCE - ALPES - COTE D'AZUR

0 1 2 4 Km

PLANCHE 4

13/09/2011

AGRICULTURE - VITICULTURE

Ü

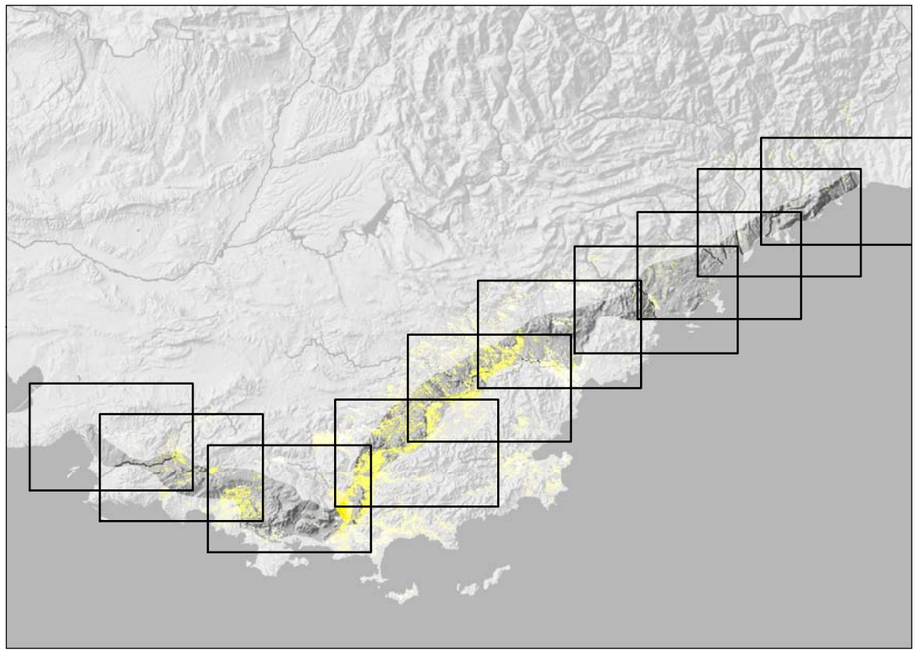

Classification de la sensibilité

- TRES DIFFICILEMENT ENVISAGEABLE
- DIFFICILEMENT ENVISAGEABLE
- MOYENNEMENT ENVISAGEABLE
- ENVISAGEABLE

Périmètres d'étude

- Hors Zone d'étude préférentielle
- Zone d'étude préférentielle

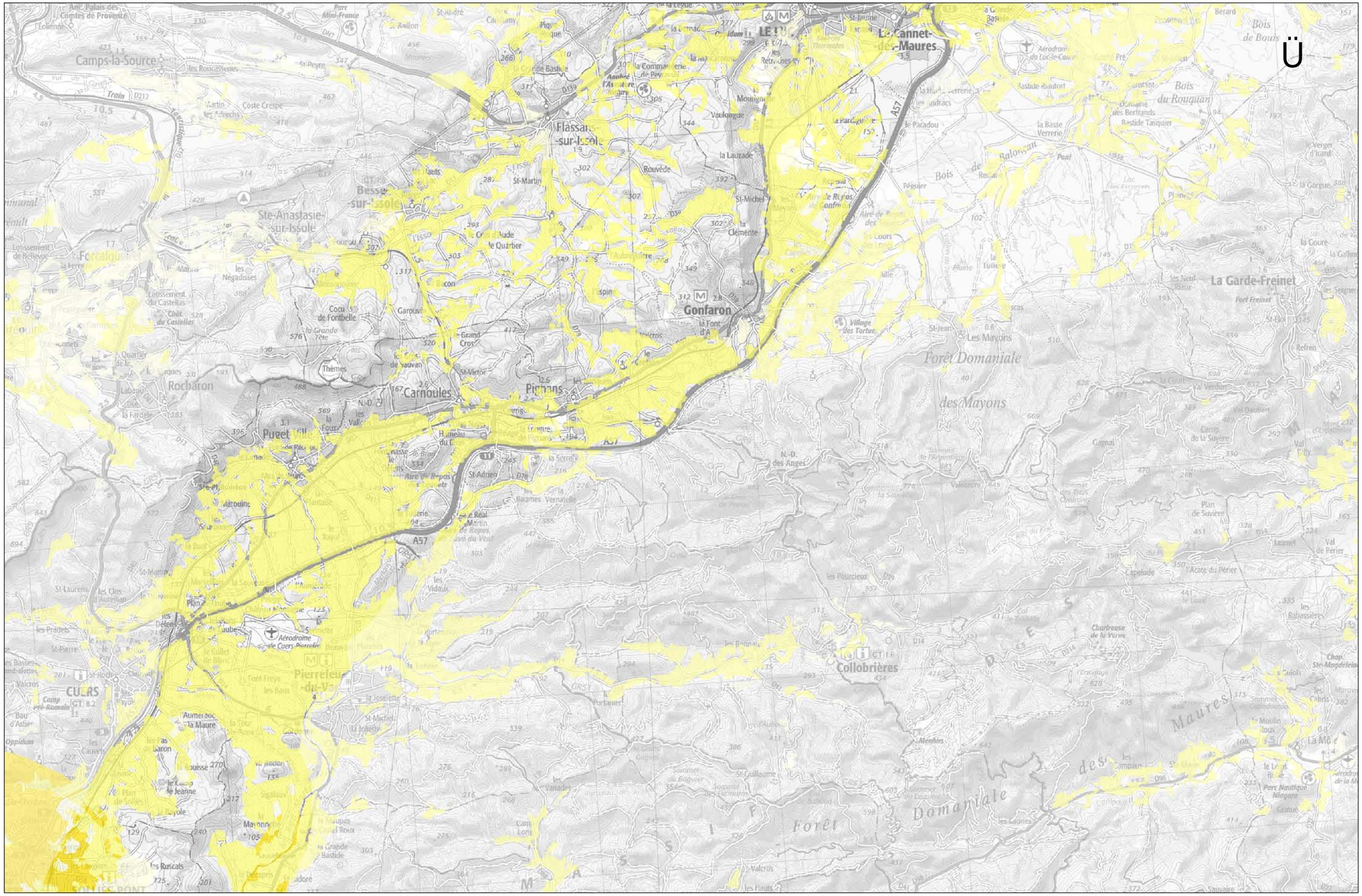

RÉSEAU FERRÉ DE FRANCE — LGV PROVENCE-ALPES-CÔTE D'AZUR

AGRICULTURE - VITICULTURE

SOGREAH GROUPE ARTELIA

LGV PROVENCE - ALPES - COTE D'AZUR

0 1 2 4 Km

PLANCHE 4

13/09/2011

SENSIBILITES PAR TERRITOIRE

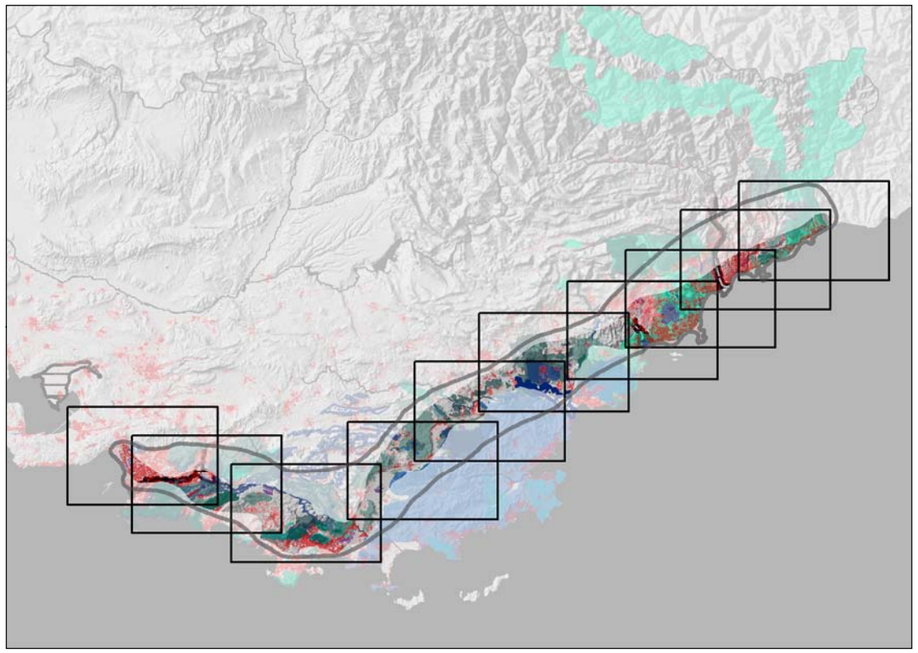

Zone inondable
Laisse de crue de l'Argens en 2010

Géologie
Formations karstiques

Principales vallées alluviales (nappes + inondabilité)
Var, Huveaune et Siagne

Périmètres d'étude
Hors Zone d'étude préféretielle

Zone d'étude préférentielle

Limite aire d'étude

Agricoles
TRES DIFFICILEMENT ENVISAGEABLE

DIFFICILEMENT ENVISAGEABLE

Activités
TRES DIFFICILEMENT ENVISAGEABLE

DIFFICILEMENT ENVISAGEABLE

Bâtis
TRES DIFFICILEMENT ENVISAGEABLE

DIFFICILEMENT ENVISAGEABLE

Milieux naturels aquatiques
TRES DIFFICILEMENT ENVISAGEABLE

DIFFICILEMENT ENVISAGEABLE

Milieux naturels terrestres
INENVISAGEABLE

TRES DIFFICILEMENT ENVISAGEABLE

DIFFICILEMENT ENVISAGEABLE

Paysages et Patrimoines
TRES DIFFICILEMENT ENVISAGEABLE

DIFFICILEMENT ENVISAGEABLE

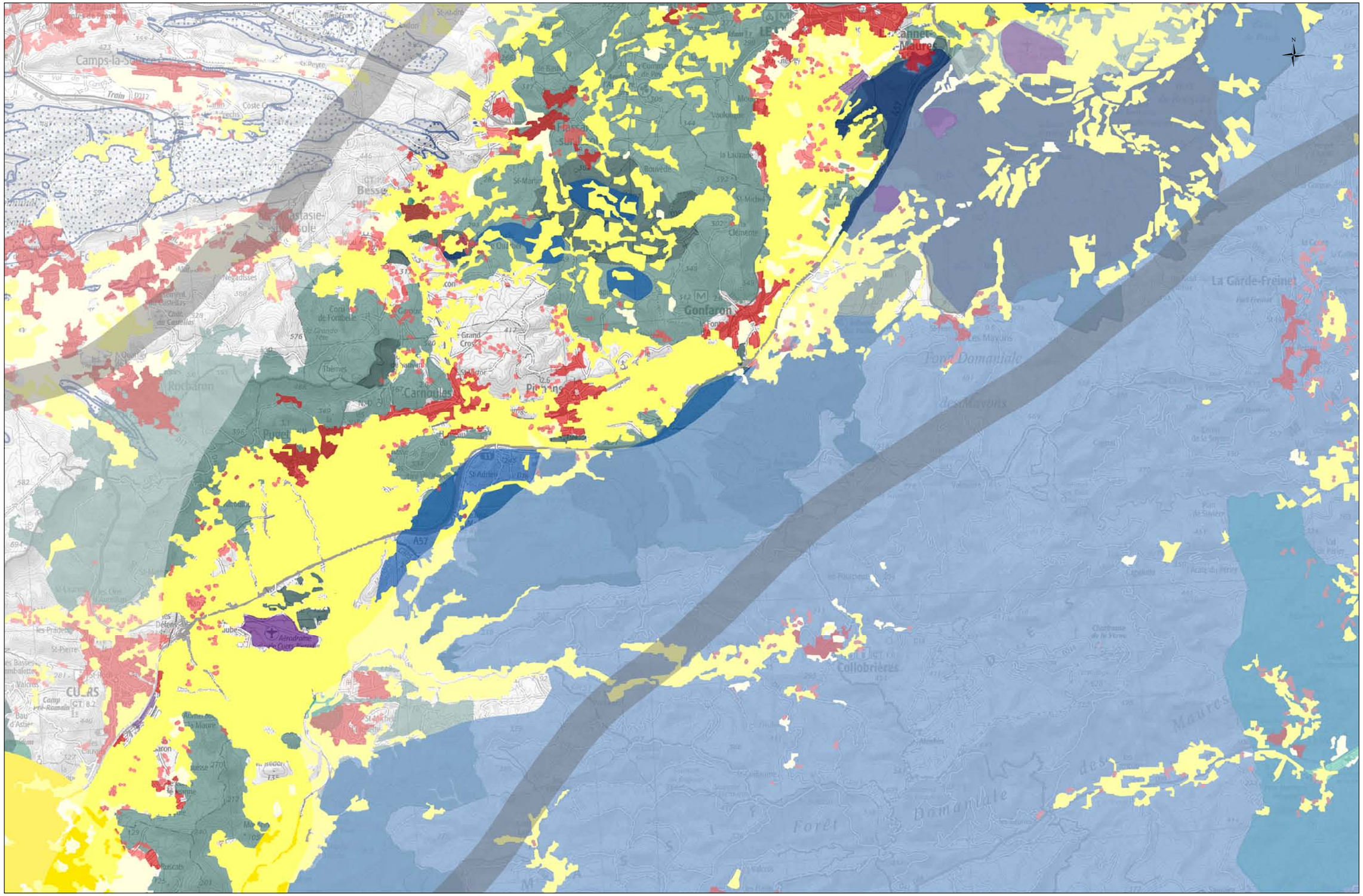

RÉSEAU FERRÉ DE FRANCE — LGV PROVENCE-ALPES-CÔTE D'AZUR	SENSIBILITES PAR TERRITOIRE	SOGREAH GROUPE ARTELIA	LGV PROVENCE - ALPES - COTE D'AZUR	0 1 2 4 Km	PLANCHE 4
					13/09/2011